

N41 in Temse, Hamme en Dendermonde

Infovergadering

23 januari 2018



Vlaanderen
is wegen en verkeer

Sylvie Syryn

Communicatieverantwoordelijke
Agentschap Wegen en Verkeer

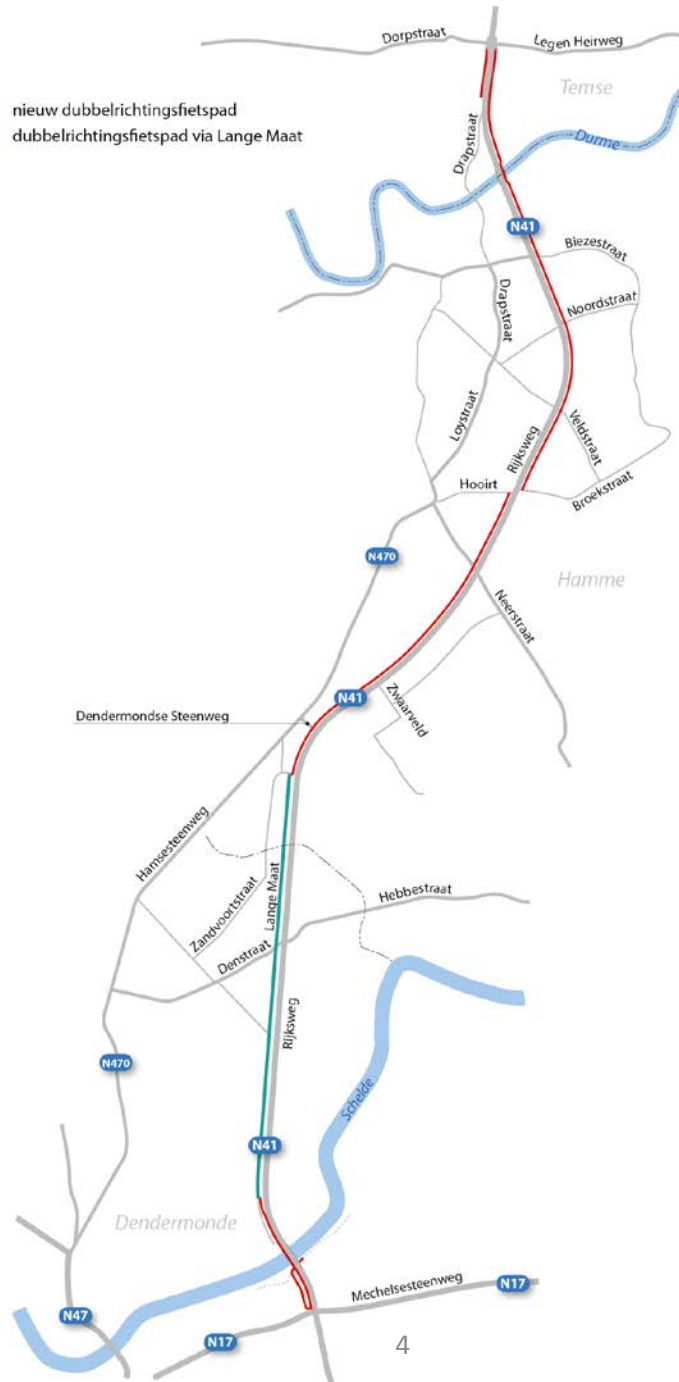


Agentschap Wegen en Verkeer

- Wegbeheerder van +- 6900 km gewestwegen, waarvan 1500 km autosnelwegen en 6700 km fietspaden
- Aanleg, onderhoud en verbeteren van gewestwegen
- Onderdeel van beleidsdomein Mobiliteit en Openbare Werken van de Vlaamse overheid
- Voor alle weggebruikers: voetgangers, fietsers, auto's, vrachtverkeer,...

Situering

- nieuw dubbelrichtingsfietspad
- dubbelrichtingsfietspad via Lange Maat



Rotonde Duivenhoek Temse

Durme

Schelde

Kruispunt
N41/Mechelsesteenweg
Dendermonde

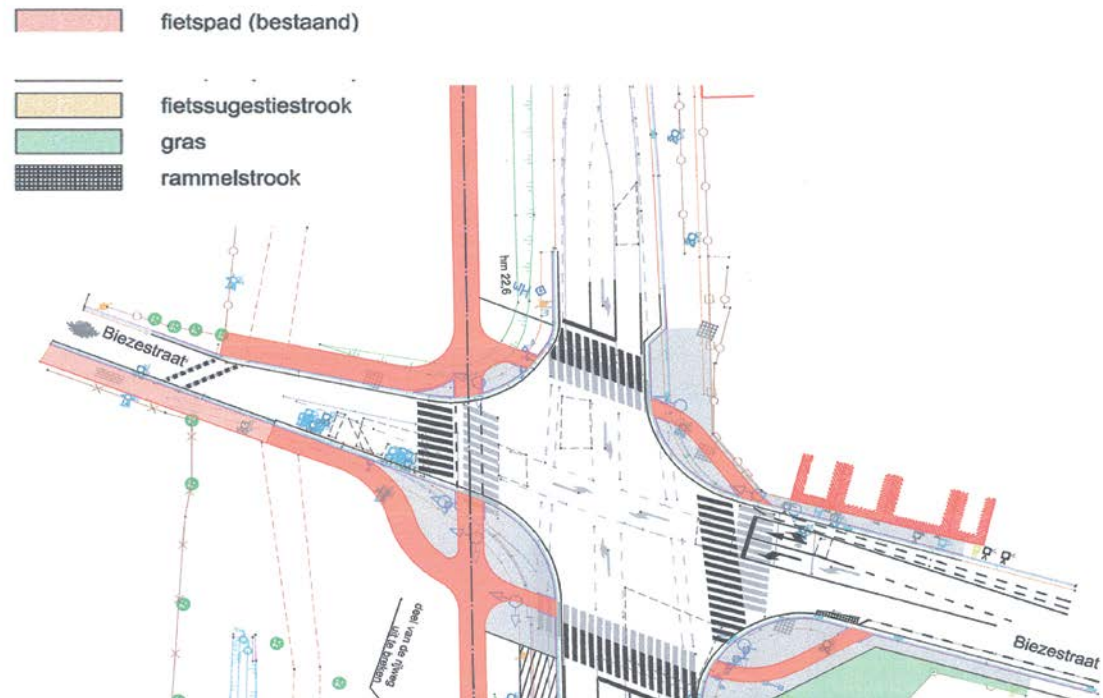
Doelstellingen

- Veilig en comfortabel fietsen
 - Fietssnelweg afgescheiden van de N41 tussen Temse en Dendermonde
 - Snelle en veilige fietsverbinding tussen Dendermonde, Hamme en Temse
 - Vervolg van project N41 Temse
- Veilige en duurzame Durme- en Scheldebruggen
- Vlottere doorstroming aan kruispunt N41/Biezestraat
- Comfortabel rijden op de N41 in Hamme

Wat houden de werken in?

- Dubbelrichtingsfietspad langs N41:
 - Dubbelrichtingsfietspad van rotonde Duivenhoek tot kruispunt met de Mechelsesteenweg:
 - Nieuw fietspad van rotonde Duivenhoek tot Zandvoortstraat
 - Goede aansluitingen naar Lange Maat
 - Nieuw fietspad van voor Scheldebrug tot kruispunt met Mechelsesteenweg
 - Aansluiting met het jaagpad langs de Schelde
 - Aanpassing van 5 kruispunten met lichten waar fietspad dwars + fietsoversteek in Dendermondsesteenweg en op N41 aan Zwaarveld
 - Aanpassing van Durme- en Scheldebrug voor fietsers
 - Fietspad op brug de nu niet in gebruik is

Heraanleg kruispunt



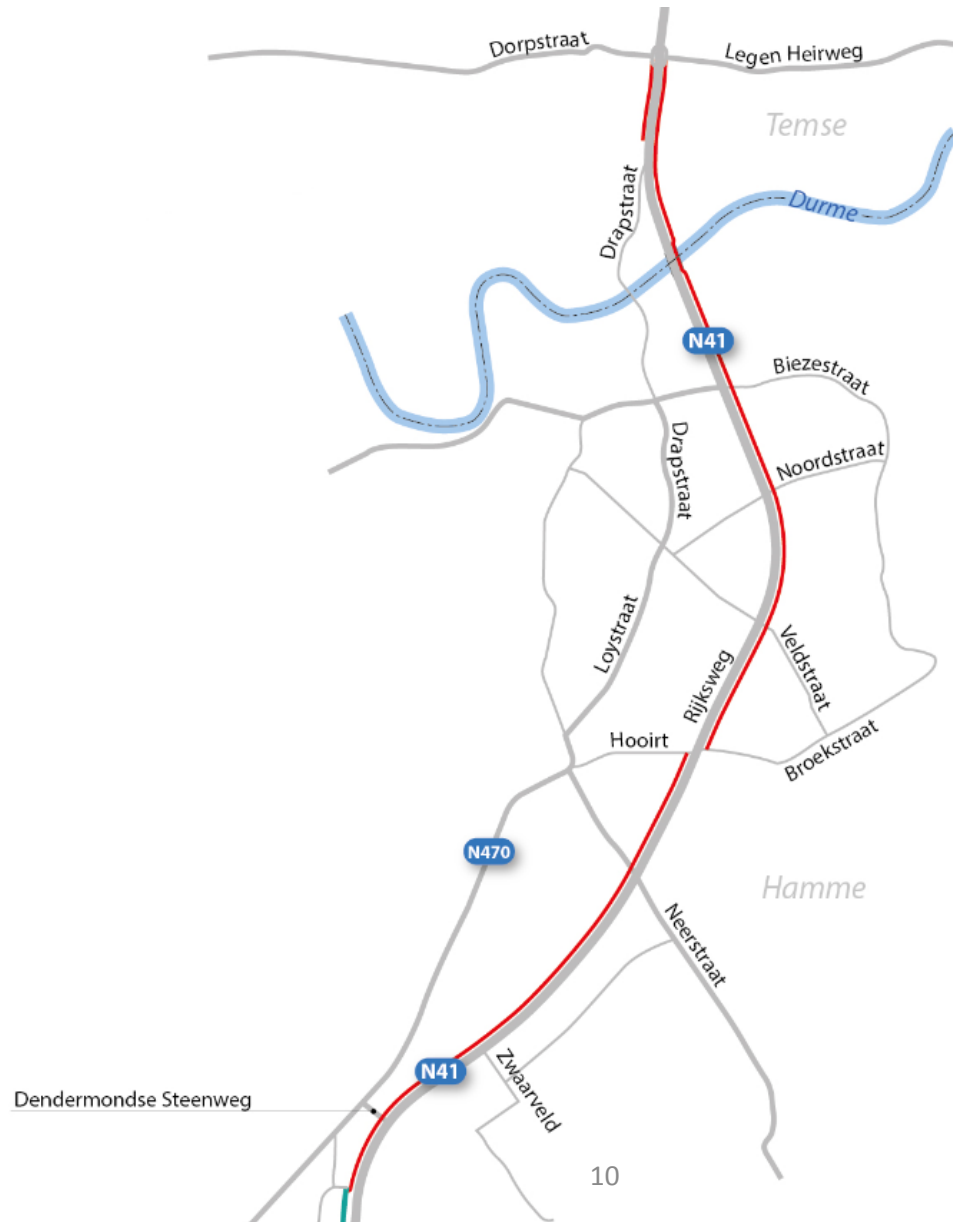
Wat houden de werken in?

- Sanering Schelde- en Durmebrug:
 - Opbraak tot waterdichting
 - Sanering bruggen met onder andere nieuw wegdek, leuning, brugvoegen, ...
 - Op bruggen die nu niet in gebruik zijn:
 - Fietspad
 - Voorziening voor uitzonderlijk transport
- Aanpassing Biezestraat:
 - Verlenging rechtsafslagstrook op N41 richting Dendermonde
 - Verlenging linksafslagstrook in Biezestraat

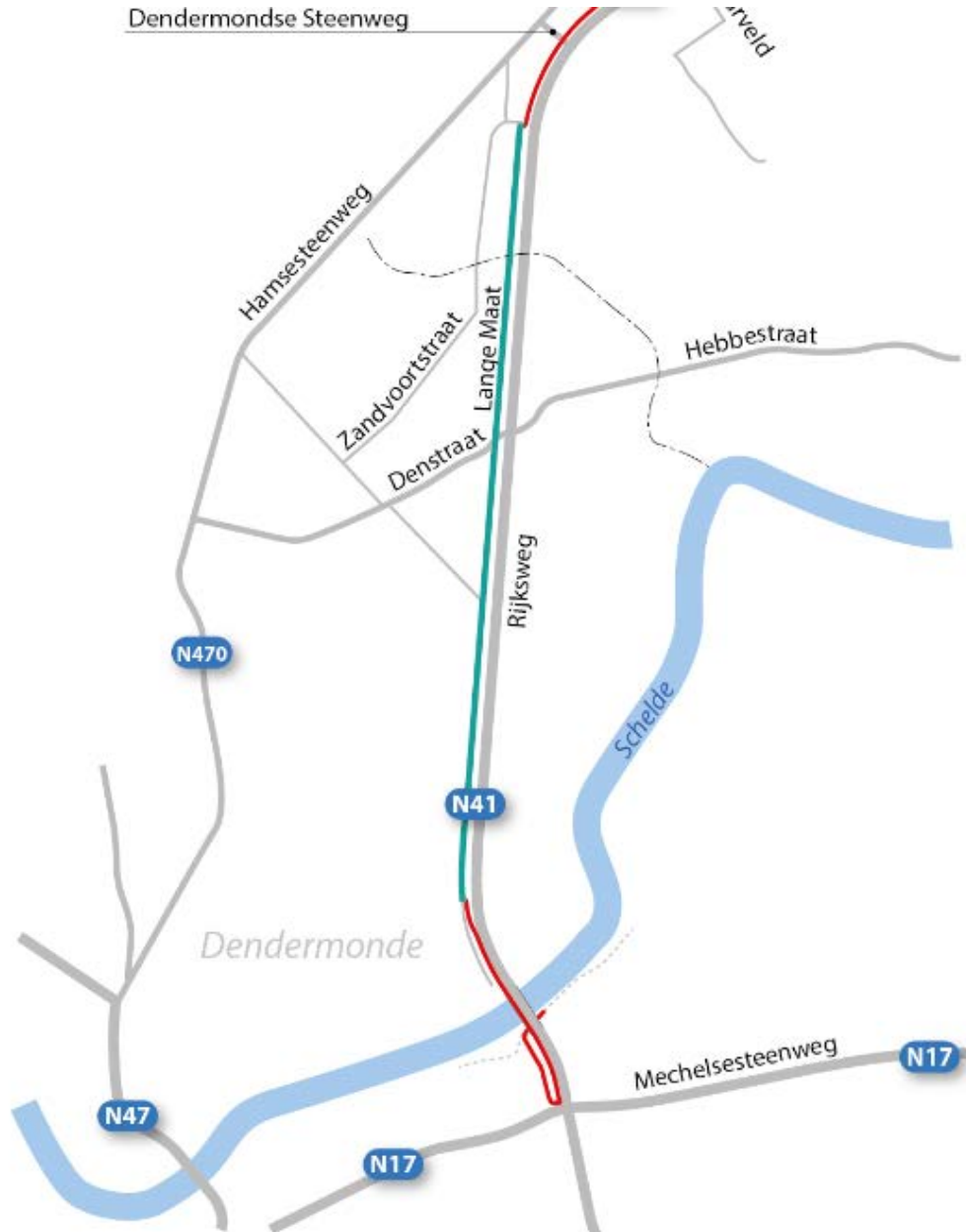
Wat houden de werken in?

- Aanpassing ventwegen naar rotonde Duivenhoek
 - Dubbelrichtingsfietspad langs beide ventwegen
 - Ventwegen worden eenrichtingsverkeer voor autoverkeer -> keerbeweging aan Drapstraat
- Verschillende zones van N41 krijgen nieuw wegdek:
 - Van grens Hamme/Dendermonde tot iets ten noorden van Zwaarveld
 - Van rotonde Duivenhoek in Elversele tot Durmebrug
 - Zone iets ten zuiden van Durmebrug
 - Zones van +- 300 m aan de 5 kruispunten met lichten in Hamme

Wat houden de werken in?



Wat houden de werken in?



Uitvoering van de werken

- Voorbereidende (grond)werken sinds november 2017
- Start werken: 12 februari 2018
- Einde werken: voorjaar 2019
- 3 grote fasen:
 - Fase 1: tot juli 2018, werken met grote impact voor verkeer
 - Fase 2: vanaf augustus 2018, werken met beperkte impact voor verkeer
 - Fase 3: structureel onderhoud N41, verschillende korte periodes met meer of minder impact voor verkeer

3 fasen

Fietssnelweg N41 : Faseringskaart

FASE 1

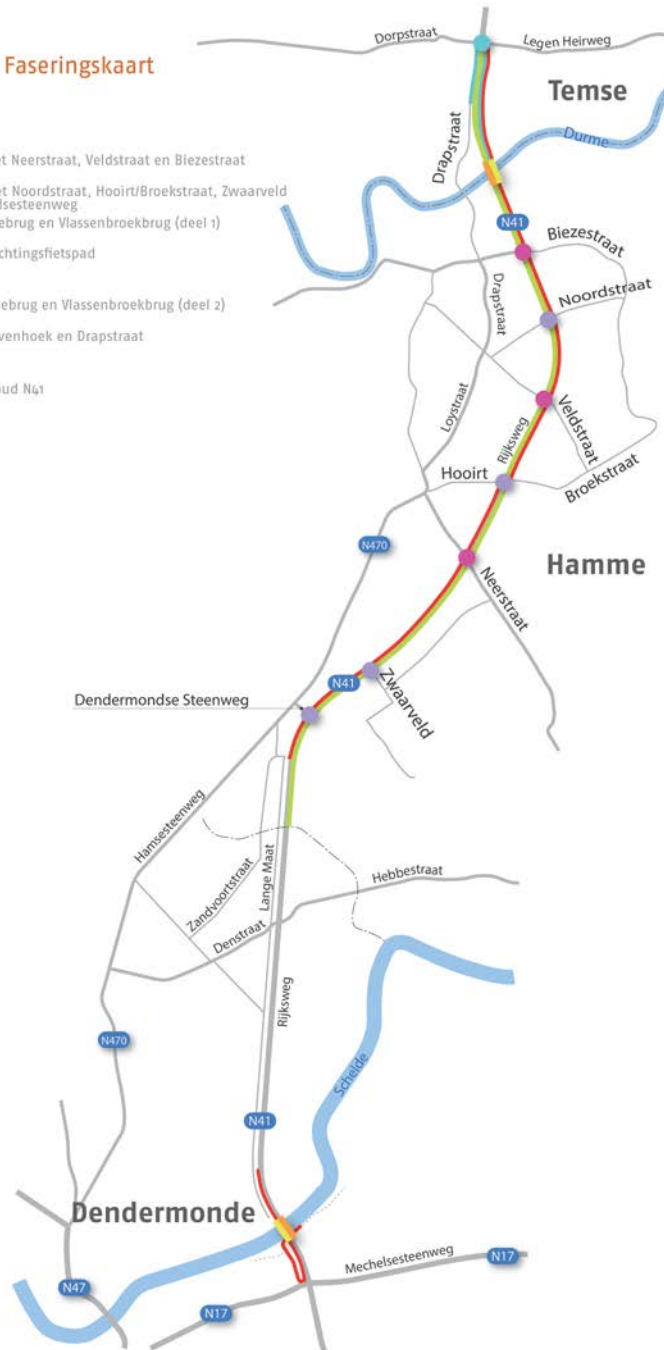
- 1 A: kruispunten met Neerstraat, Veldstraat en Biezestraat
- 1 B: kruispunten met Noordstraat, Hooirt/Broekstraat, Zwaarveld en Dendermondsesteenweg
- 1 C: renovatie Durmebrug en Vlassenbroekbrug (deel 1)
- 1 D: nieuw dubbelrichtingsfietspad

FASE 2

- 2 A: renovatie Durmebrug en Vlassenbroekbrug (deel 2)
- 2 B: ventwegen Duivenhoek en Drapstraat

FASE 3

- Structureel onderhoud N41



Fase 1: 12/2 tot juli 2018, 4 deelfasen

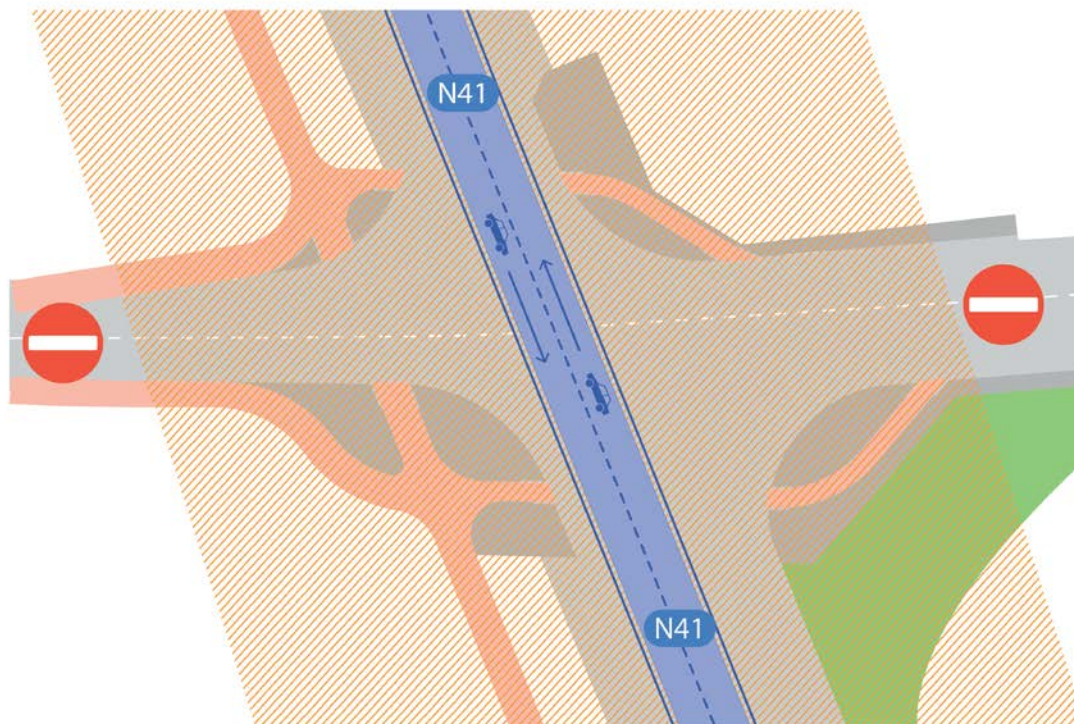
- fase 1A: 5 maart – eind april 2018
 - Heraanleg kruispunten N41 met Neerstraat, Veldstraat en Biezestraat
 - Steeds verkeer op N41 mogelijk in beide richtingen
 - Anderhalve maand versmalde rijstroken op N41
 - 5 werkdagen beurtelings verkeer
 - Zijstraten afgesloten van N41 voor auto's, fietsers en voetgangers: omleiding via tussenliggende kruispunten

Aanpak kruispunten N41

 Versmalde rijstrook N41

 Werfzone N41

 Zijstraten afgesloten



Fase 1: 12/2 tot juli 2018, 4 deelfasen

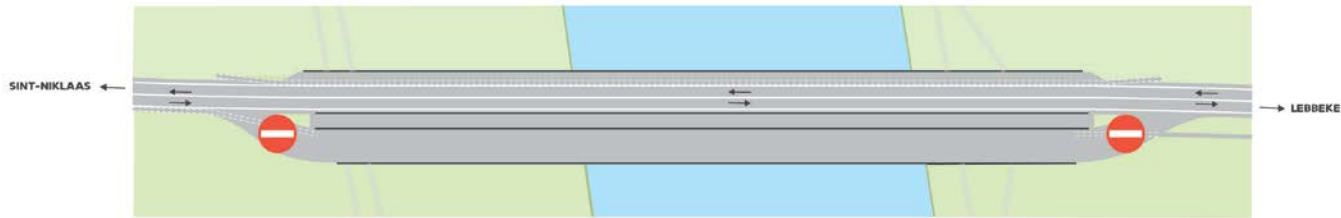
- Fase 1B: begin mei – juli 2018
 - Heraanleg kruispunten N41 met Noordstraat en Broekstraat én aanpassingen aan Zwaarveld en Dendermondsesteenweg
 - Steeds verkeer op N41 mogelijk in beide richtingen
 - Anderhalve maand versmalde rijstroken op N41
 - 5 werkdagen beurtelings verkeer
 - Zijstraten afgesloten van N41 voor auto's, fietsers en voetgangers: omleiding via tussenliggende kruispunten

Fase 1: 12/2 tot juli 2018, 4 deelfasen

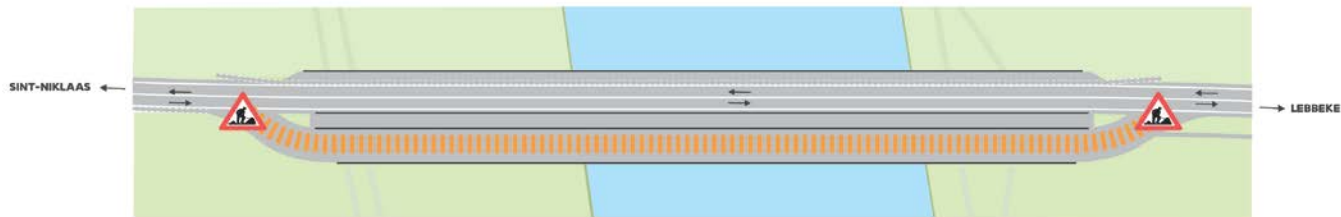
- fase 1C: sanering bruggen (deel 1)
 - Durmebrug en Vlassenbroekbrug: sanering van brug zonder verkeer
 - Geen hinder voor verkeer
 - 12 februari tot juni 2018
- Fase 1D: aanleg dubbelrichtingsfietspad
 - Geen hinder voor verkeer
 - 12 februari tot juli 2018

Sanering bruggen: verkeer

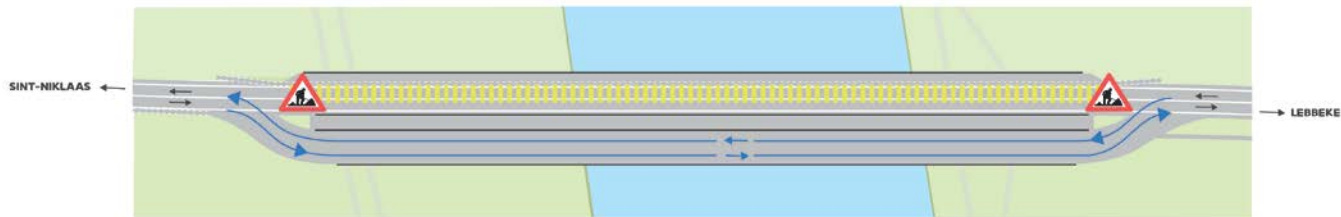
Vlassenbroekbrug - Bestaande toestand



Fase 1 IIIII



Fase 2 IIIII Doorgaand verkeer tijdens de werken ↔



Fase 2: augustus 2018 tot voorjaar 2019

- Fase 2A: sanering bruggen deel 2
 - Durmebrug en Vlassenbroekbrug: sanering van tweede brug waar nu verkeer over gaat
 - Verkeer over parallelle, gesaneerde brug
 - Augustus tot eind 2018
- Fase 2B: aanpassingen ventwegen van N41 aan rotonde Elversele + keerbeweging aan Drapstraat
 - Ventwegen Drapstraat en Duivenhoek volledig afgesloten voor verkeer
 - Omleidingen via kruispunt Kettermuit
 - 3 weken in augustus

Fase 3: heraanleg wegdek N41

- Van grens Hamme/Dendermonde tot iets ten noorden van Zwaarveld
 - 1 weekend in het najaar van 2018
 - N41 afgesloten in beide richtingen
 - Omleidingen via N47 en E17 (of via N41 en E17)
- Van rotonde Duivenhoek in Elversele tot Durmebrug
 - 4 werkdagen in het najaar
 - Beurtelings verkeer

Fase 3: heraanleg wegdek N41

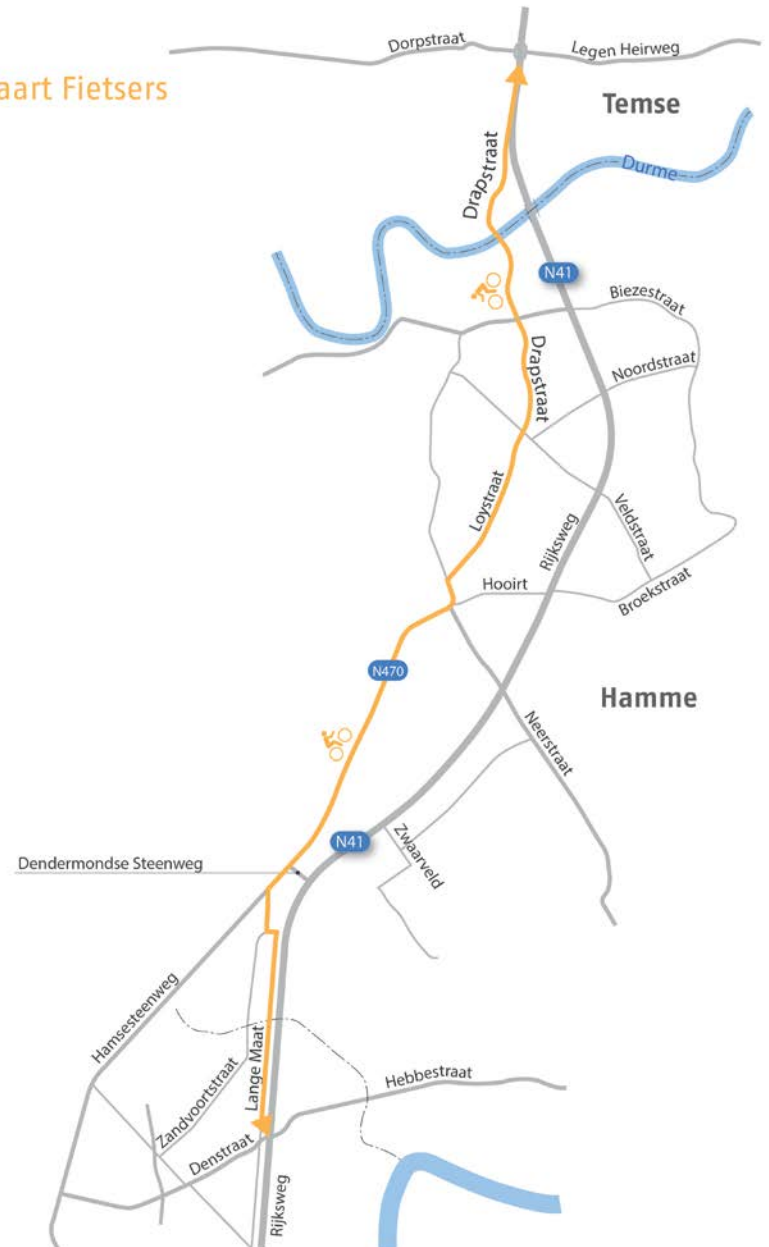
- Zone iets ten zuiden van Durmebrug
 - 2 werkdagen
 - Beurtelings verkeer
- Zones van +- 300 m aan de 5 kruispunten met lichten in Hamme
 - Samen met aanpassingen aan kruispunten in fase 1
 - Telkens 5 werkdagen met beurtelings verkeer

Omleidingen

- Autoverkeer op de N41 kan steeds door langs de werfzones
- Tijdens de werken aan de kruispunten in Hamme:
 - Zijstraten aan kruispunten beurtelings afgesloten voor fietsers, voetgangers en autoverkeer
 - Omleiding via eerstvolgende kruispunten
 - Autovrij maken van straten op fietsomleidingen
- Omleiding voor doorgaand fietsverkeer tussen Temse en Dendermonde van 5/3 tot het einde van fase 1 (juli 2018)
- Wijzigingen en omleidingen voor buslijnen 91, 92, 99, 99S, 290
 - Info aan bushaltes en delijn.be

Fietsomleiding

Werken N41 : Omleidingskaart Fietsers



Hinder beperken

- Fasering in functie van verkeer:
 - Steeds verkeer op N41 mogelijk
 - Kruispunten in Hamme worden beurtelings afgesloten
 - Bruggen: alternatief voor verkeer wordt eerst aangepakt
- Fietspad klaar tegen 1/9/2018
- Extra signalisatie aan complex E17 en op kruispunt N17/N41
 - Verwijzing naar N47 of N446 als alternatief
- Afstemming met werken N17

Bereikbaarheidsadviseur

- Brugfiguur tussen projectpartners/aannemer en ondernemers:
 - Luistert naar vragen, bekommernissen, suggesties,
 - bespreekt ze met de werfleiding
 - en geeft snel een concreet antwoord
- Marloes Cattersel
Bereikbaar.ovl@mow.vlaanderen.be
0476 72 22 57

Hinderpremie voor handelaars

www.vlaio.be/hinderpremie

- **Wat?**
 - Financiële tegemoetkoming van 2.000 euro
 - voor kleine ondernemingen (detailhandel, horeca en zaken met direct klantencontact) met max. 9 werknemers
 - ernstige hinder voor de deur
- **Procedure**
 - brief met dossiernummer van Vlaamse overheid
 - Aanvragen uitbetaling via de webapplicatie
- **Sluitingspremie**
 - Bij sluiting
 - Bovenop hinderpremie

Communicatie

- 2 infovergaderingen
- Webpagina www.wegenenverkeer.be/hamme
- Digitale nieuwsbrief (abonneren via webpagina)
- Bewonersbrieven
- Perscommunicatie

Vragenronde

